

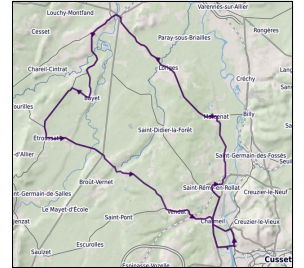
Mai 2019 groupe S

Mercredi 01 mai 8 H 30

61 km dénivelé 402m (S, A et B ensemble)

Concentration du muguet au Centre Omnisports/DH Vichy (inscriptions payées par le club)

Départ de Saint Pourçain sur Sioule - parking de la rue du marché direction Chantelle puis à gauche Bayet - Etroussat D35 – A gauche Barberier – Direction Broût Vernet - au stop, tout droit direction Vichy – Vendat – Charmeil – Vichy (centre omnisport)- pont barrage – suivre Vichy Rhue puis à gauche Saint Rémy en Rollat – Marcenat à gauche D130 – Loriges – Saint Pourçain sur Sioule

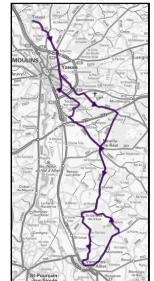


Dimanche 05 mai 8 H 30

Concentration à Varennes sur Allier/Varennes Cyclo (Salle René Fallet)

96 km dénivelé 738 m

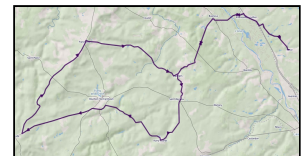
Trévol - Yzeure - direction Chapeau puis à droite Neuilly le Réal – Gouise – Saint-Gérand-de-Vaux – Varennes sur Allier - Direction Montoldre par la D21 – Direction Saint-Gérand-de-Vaux par la D32 – D105 - Gouise - Neuilly le Réal – D989 - le golf – D286 – D53 – Yzeure - Trévol



Dimanche 12 mai 8 H 30

81 km dénivelé 781m

Trévol – Villeneuve sur Allier par la N7 – Bagneux - Agonges – Saint Menoux – Autry Issards – Bourbon L'Archambault – Ygrande – A droite D135 - Franchesse – Agonges – Bagneux – Villeneuve sur Allier - N7 - Trévol

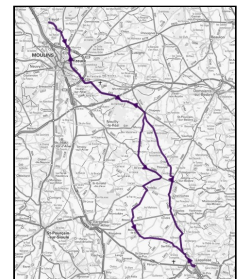


Dimanche 19 mai Attention départ 8 H 00

124 km dénivelé 930 m

Concentration des Vérités à Lapalisse/ARLapalisse (inscriptions payées par le club)

Trévol – Yzeure - Chapeau – Mercy – Saint Voir – Direction Jaligny sur Besbre puis à droite D21 Tréteau – Boucé par la D568 – Montaigu le Blin – Servilly – Lapalisse - Jaligny sur Besbre D480 – Direction Dompierre sur Besbre puis à gauche Thionne – Chapeau - Yzeure - Trévol



Samedi 25 mai 8 H 30

L'YZEURIENNE

Départ à 8H00 de Trévol ou 8h30 d'Yzatis

GROUPE A et B et S

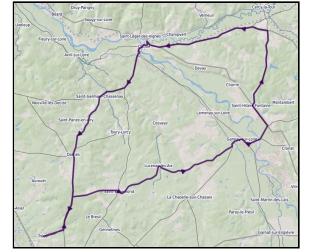
Circuit de 75 km ou 100 km

Dimanche 26 mai 8 H 30

92 km dénivelé 631 m

Concentration à Decize

Trévol – Forêt de Munet – Saint Ennemond – Lucenay lès Aix – Gannay sur Loire – Direction Dompierre sur Besbre puis à gauche direction Cronat – Après le pont à gauche direction Saint Hilaire – Saint Hilaire Fontaine – A droite D10 Direction Cercy la Tour – Au stop à gauche D981 - Decize – Direction Moulins – Saint Germain Chassenay – Dornes – Trévol



Jeudi 30 mai (ascension) 8 H 30 Groupes S, A et B

70 km dénivelé 570 m

Concentration à Bourbon l'Archambault/CCBourbon

Trévol – Villeneuve sur Allier - Bagnoux – Couzon – Limoise – Franchesse - Bourbon l'Archambault - Saint Menoux – Agonges – Bagnoux – Villeneuve sur Allier - Trévol

