

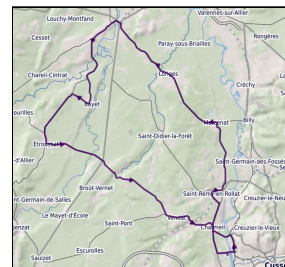
# Mai 2019 groupe A

## Mercredi 01 mai 8 H 30

**61 km dénivelé 402m (S, A et B ensemble)**

Concentration du muguet au Centre Omnisports/DH Vichy (inscriptions payées par le club)

Départ de Saint Pourçain sur Sioule - parking de la rue du marché direction Chantelle puis à gauche Bayet - Etroussat D35 – A gauche Barberier – Direction Broût Vernet - au stop, tout droit direction Vichy – Vendat – Charmeil – Vichy (centre omni)- pont barrage – suivre Vichy Rhue puis à gauche Saint Rémy en Rollat – Marcenat à gauche D130 – Loriges – Saint Pourçain sur Sioule

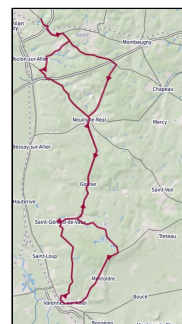


## 05 mai 8 H 30

Concentration à Varennes sur Allier (Salle René Fallet)

**74 km dénivelé 596 m**

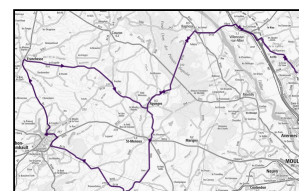
Départ parking des Ozières route de Montbeugny à 8h30  
Direction Chapeau puis à droite Neuilly le Réal – Gouise – Saint-Gérand-de-Vaux – Varennes sur Allier - Direction Montoldre par la D21 – Direction Saint-Gérand-de-Vaux par la D32 – D105 - Gouise - Neuilly le Réal – D989 - le golf – D286 – D53 - Yzeure



## 12 mai 8 H 30

**69 km dénivelé 719 m**

Trévol – Villeneuve sur Allier par la N7 – Bagneux - Agonges – Saint Menoux – Autry Issards – Bourbon L'Archambault – Franchesse – Agonges – Bagneux – Villeneuve sur Allier - N7 - Trévol

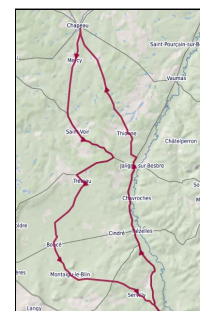


## 19 mai 8 H 30

**72 km dénivelé 529 m**

Concentration des Vérités à Lapalisse (inscriptions payées par le club)

Départ de Chapeau à 8h30  
Chapeau – Mercy – Saint Voir – Direction Jaligny sur Besbre puis à droite D21 Tréteau – Boucé par D568 – Montaigu le Blin – Servilly – Lapalisse - Jaligny sur Besbre D480 – Direction Dompierre sur Besbre puis à gauche Thionne - Chapeau



## **Samedi 25 mai 8 H 30**

**L'YZEURIENNE** Départ à 8H00 de Trévol ou 8h30 d'Yzatis

GROUPE A et B et S

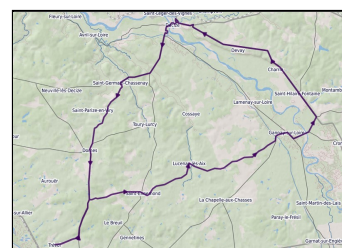
Circuit de 75 km ou 100 km

## **Dimanche 26 mai 8 H 30**

**83 km dénivelé 500 m**

**Concentration à Decize**

Trévol – Forêt de Munet – Saint Ennemond – Lucenay lès Aix – Gannay sur Loire – Direction Dompierre sur Besbre puis à gauche direction Cronat – Après le pont à gauche direction Saint Hilaire – Saint Hilaire Fontaine – Decize – Direction Moulins – Saint Germain Chassenay – Dornes – Trévol



## **Jeudi 30 mai (ascension) 8 H 30**

**70 km dénivelé 570 m**

**Concentration à Bourbon l'Archambault**

Trévol – Villeneuve sur Allier par la N7 - Bagnoux – Couzon – Limoise – Franchesse - Bourbon l'Archambault - Saint Menoux – Agonges – Bagnoux – Villeneuve sur Allier - N7 - Trévol

